

## ПРЕДИСЛОВИЕ

Дорогие ребята!

Предлагаем вам совершить удивительное путешествие. Не выходя из дома, сидя за столом или лёжа в кровати (если разрешит мама), просто листая нашу книжку. Эта книжка – школьный словарик «Города России». Россия очень большая страна. И городов в ней много. Сейчас насчитывают целых 1117. И у каждого города своё лицо. Своё значение. Своя история. В общем, каждый из них уникален, как ты или я. Неповторимая красота природы и архитектуры городов России воспета поэтами, отражена на художественных полотнах. А сколько есть разных пословиц и поговорок о городах! Например, Кострома – весёлая сторона. В Астрахани и коро-вы рыбу едят. В Москве каждый день праздник. С городами каждый человек связывает свои ассоциации. Среди городов есть большие и маленькие, древние и новые.

Известно, что в старину города строились как защита от врагов на крупных реках, озёрах, морских побережьях. Позже решение о строительстве города мог принять царь. Некоторые города возникали стихийно, то есть сами по себе, а некоторые строились по плану. Сейчас есть специальная профессия – градостроитель, ей обучают в архитектурном институте. И ты, если захочешь, сможешь построить свой город, когда вырастешь. А пока... Можно читать книжки.

Обо всех городах нашей великой страны мы не сможем рассказать, но постараемся поведать о самых главных. Как определить, какой город главный? Мы расскажем о самых древних, самых крупных и самых значимых в нашей стране.

Города в словарики расположены в алфавитном порядке. В каждой статье дана краткая история города от его основания до наших дней. Вы узнаете о расположении города (расстояние от Москвы рассчитано по прямой), населении, природе и экономике, достопримечательностях, известных людях, уникальных народных промыслах.

Приятного и увлекательного путешествия, юные друзья!

## АБАКА́Н

Столица Республики Хакасии. Расположен на берегу Енисея, у впадения в него реки Абакан, в 3375 км к востоку от Москвы. Население – 187 тыс. человек.

В городе есть аэропорт и железнодорожный вокзал, работает множество заводов и фабрик, вузов и научно-исследовательских институтов. По Абакану очень приятно гулять, потому что это город садов, скверов и парков.

В 1675 г. рядом с устьем реки Абакан был построен Абаканский острог. Это было первое русское поселение в этих местах.

В начале XIX в. на месте острога образовалось село Усть-Абаканское, которое в 1822 г. стало центром Качинской степной думы. Здесь стали строить общественные здания, появилась кустарная промышленность и особенно развилась торговля. Купцы завозили сюда промышленные товары и обменивали их на пушнину и другие виды охотничьего промысла. Много строилось частных лавок и магазинов. В 1863 г. была открыта начальная школа, а в 1906 г. построен кожевенный завод. В 1913 г. село стало центром Усть-Абаканской волости. В 1920-е гг. через село прошла железная дорога Ачинск – Минусинск, и в 1925 г. состоялось открытие станции Абакан. Посёлок быстро застраивался, вскоре открылись Хакасский педагогический техникум и Абаканский музей. В 1931 г. село Усть-Абаканское стало городом Абаканом – центром Хакасской автономной области.

В годы Великой Отечественной войны в Абакан было эвакуировано несколько предприятий. Около 20 тыс. бойцов ушли из города на фронт. Здесь сформировалась знаменитая 309-я стрелковая дивизия.

Сейчас в Абакане есть Хакасский университет и политехнический институт, два драматических театра, кукольный театр и краеведческий музей. История города открывается нам в архитектуре зданий и площадей, в памятниках и монументах, в письменных и устных преданиях. Абакан свободно расположился в широкой речной долине, люди сделали город зелёным, красивым и гостеприимным.

## АЛЕКСАНДРОВ

Районный центр Владимирской области. Находится на берегу реки Серая, в 99 км к северо-востоку от Москвы. Население – 57 тыс. человек.

В наши дни предприятия города выпускают цифровые измерительные приборы, энергосберегающие лампы «Аладдин», телефоны и холодильники. В 1970 г. Александров включили в список 115 исторических городов, имеющих ценные памятники истории и культуры, природные ландшафты и древний культурный слой, охраняемые государством.

Раз охраняется государством, значит, город старинный. Первое упоминание о нём мы встречаем в XIV в. в грамоте Ивана Калиты, тогда это поселение называлось Александровской слободой.

В начале XVI в. здесь часто бывал великий князь Василий III, для него был отстроен дворец и освящён храм, который сохранился до наших дней, – Троицкий собор. В 60-е гг. того же столетия его сын, Иван Грозный, переехал сюда жить, и целых 17 лет Александровская слобода была фактической столицей Российского государства. Здесь Иван Грозный учредил опричнину, принимал послов зарубежных государств, отсюда совершил поход на вольный Новгород. Сюда перевезли из Москвы первую в России типографию, в которой был напечатан Псалтырь. В Александровской слободе Иван Грозный в приступе гнева убил своего сына царевича Ивана и после его смерти покинул слободу навсегда. В середине XVII в. возник Успенский женский монастырь, в котором воспитывалась дочь Петра I Елизавета, ставшая потом императрицей. В 1778 г. слободу преобразовали в уездный город Александров и пожаловали ему герб. На нём были изображены две наковальни и тиски в знак мастерства кузнецов, славно работавших в Александрове. Первый регулярный план города был утверждён Екатериной II, а в конце XIX в. открыли движение по железной дороге из Москвы в Ярославль. В 1903 г. выстроили здание железнодорожного вокзала, которое сохранилось до наших дней.

В 2013 г. Александровской слободе исполнилось 500 лет со дня основания.

## АЛÉКСИН

Районный центр Тульской области. Расположен на реке Оке, в 143 км к югу от Москвы. Население – около 58 тыс. человек.

Современный Алексин – небольшой промышленный город, старая часть которого сохранила очарование русской провинции, с маленькими уютными улочками и старинными церквями.

Город был основан в XIII в. на рубеже Тарусского княжества на высокой Ильинской горе. Первое упоминание в летописи относится к 1348 г.

В начале XV в. город отошёл к Московскому княжеству. В XV–XVI вв. Алексин являлся важной военной крепостью, которую в 1472 г. сожгли войска хана Ахмата. В начале XVII в., во время восстания И.И. Болотникова, алексинцы сражались в рядах крестьянского войска и обороняли город от отрядов Василия Шуйского. В 1729 г. братья Мосоловы недалеко от города построили железоделательный завод, известный теперь как завод фигурного литья. На этом заводе для Москвы были сделаны ворота и ограда Александровского сада, а также декоративные детали Триумфальной арки. В XVIII–XIX вв. пристань Алексин стала речными воротами и заготовительным складом Тулы – кузницы русского оружия. С 1777 г. Алексин – уездный город Тульского наместничества, а на рубеже XIX–XX вв. это уже небольшой город с кожевенными, салотопенными и кирпичными заводами. В годы Великой Отечественной войны Алексин несколько месяцев был в оккупации.

Сегодня здесь работают фабрики и заводы. В краеведческом музее можно увидеть коллекцию тульских самоваров и филимоновской народной игрушки. В старой части города сохранились архитектурные памятники XVII–XIX вв., купеческие дома и церкви. Великолепны старый и новый Успенские соборы, украшенные поясом кокошников и шестиколонными коринфскими портиками на фасадах. Близ Алексина, на берегу Оки, расположен живописный Алексин бор, популярное в XIX в. дачное место. Здесь бывали А.П. Чехов и И.И. Левитан, В.В. Вересаев и А.Н. Скрябин. Сегодня здесь находится зона отдыха горожан.

## АРХАНГЕЛЬСК

Центр Архангельской области. Расположен на реке Северной Двине и её островах, в 990 км к северу от Москвы. Население – свыше 344 тыс. человек.

Архангельск – это город-порт, город судостроителей и лесообработчиков. В XX в. он был столицей полярных исследований, отсюда в Арктику отправлялись экспедиции Г.Я. Седова и В.А. Русанова.

Заложили Архангельск по приказу Ивана Грозного в 1584 г. как деревянную крепость на берегу Северной Двины вокруг Архангельского монастыря. Поначалу он назывался просто – Новый город. Затем – Новый Холмогорский город. Потом – Архангельский город и, наконец, Архангельск.


С середины XVI в. в устье Северной Двины начинается торговля с англичанами и голландцами и Архангельск становится центром русской внешней торговли и единственным городом-портом. Когда Пётр I решил строить русский флот, он отправился в Архангельск. Свыше двух месяцев провёл здесь царь, познакомился с корабельным делом и отдал распоряжение о создании на острове Соломбала первой в России государственной судостроительной верфи. Год спустя Пётр I вернулся в Архангельск и присутствовал при спуске на воду первого русского торгового корабля «Святой Павел». Во время Северной войны по приказу царя близ Архангельска была заложена Новодвинская крепость, защищавшая город от шведских кораблей. В 1708 г. Архангельск объявили губернским городом – столицей всего огромного Северного края.

В 1780 г. (по иным данным, в 1781 г.) был утверждён герб Архангельска. На золотом поле щита изображён летящий архангел в синем одеянии, с огненным мечом и щитом, одолевающий чёрного дьявола. Летящий архангел символизирует русское воинство, а чёрный дьявол олицетворяет неприятеля, зло, которое будет побеждено.

5 декабря 2009 г. президент России подписал указ о присвоении Архангельску почётного звания «Город воинской славы».



Абакан




Александров



Алексин



Архангельск



Астрахань




Барнаул




Белгород




Благовещенск




Боголюбово



Брянск



Валдай



Великий Новгород